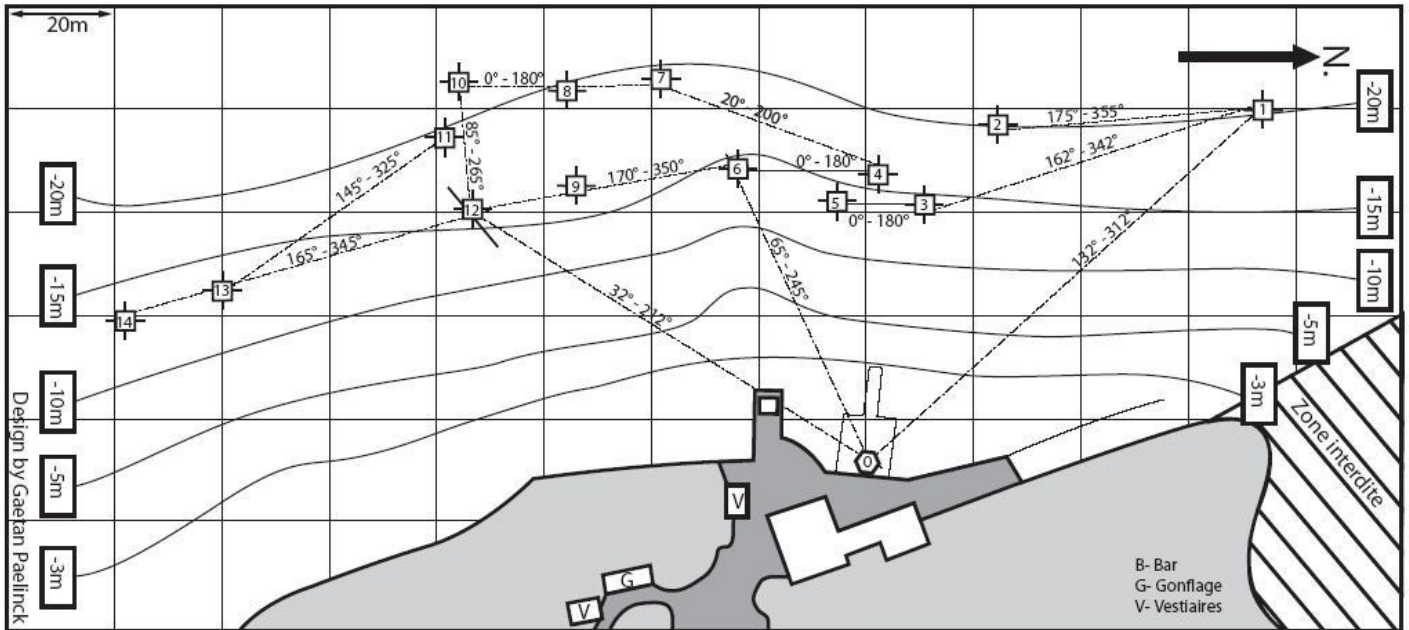


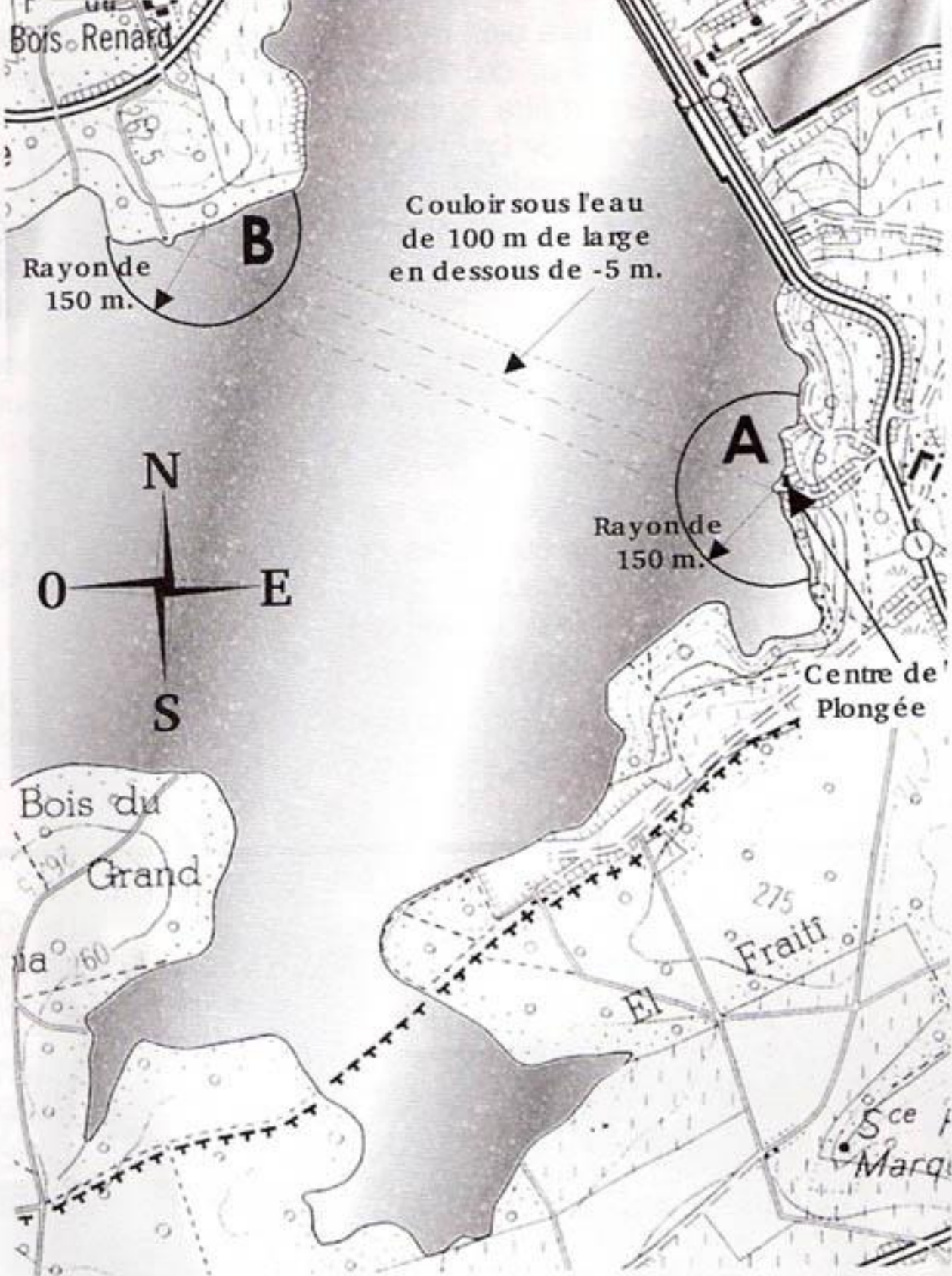
Plate Taille

- | | | |
|----------------------------------|----------------------------------|-------------------------------------|
| 0- Mise à l'eau -0m | 6- Hélicoptère (bouée bleu) -14m | 11- Arrêt de bus -20,5m |
| 1- Tracteur (bouée blanche) -19m | 7- Nain -20m | 12- Bus (bouée blanche) -17,5m |
| 2- Mannequin -20,4m | 8- Panneau d'orientation -19m | Câble du bus entre -11,4m et -19,7m |
| 3- Tonneau et nain -14m | 9- GSM Nokia -16,2m | 13- Land Rover -13m |
| 4- Silo -16,7m | 10- Château et limitation -22m | 14- Miroir -13m |
| 5- Panneau « Jeumont » -13,7m | | |



Design by Gaëtan Paelinck

ZONES DE PLONGEE

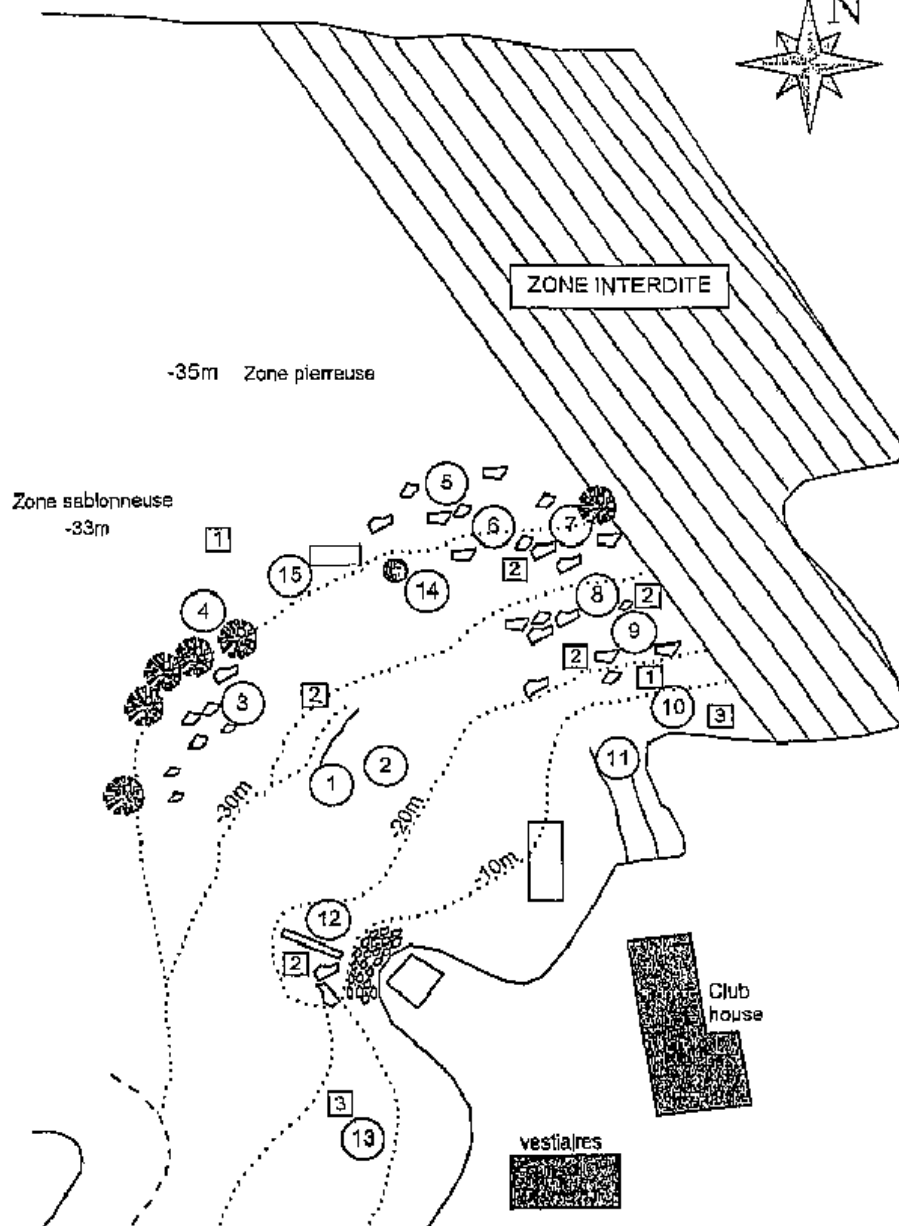


Zones réservées aux plongeurs et reprises dans la convention du 21/01/85 qui lie le CPBEH à l'AGIEH

A Zone des 33 mètres

B Zone des 40 mètres

Barrage de l'Eau-d'Heure



- | | | | | | |
|---|------------------------------|---|----------------------------------|---|-------------------|
| ① | chemin forestier -18m | ⑨ | limite sablonneuse avec anodonte | ① | Zone à anodonte |
| ② | souches d'arbres -16m | ⑩ | fosse de camion | ② | Zone pierreuse |
| ③ | grosse souche -25 à 28m | ⑪ | route | ③ | Zone à écrevisses |
| ④ | arbres debouts -30m | ⑫ | tuyau -3m | | |
| ⑤ | grosses pierres -33m | ⑬ | souches d'arbres | | |
| ⑥ | tombant -33m | ⑭ | roue | | |
| ⑦ | sapin couché (poissons) -25m | ⑮ | voiture | | |
| ⑧ | petit tombant | | | | |